

Conferenza stampa

«ForTI»

Fortificazioni Ticinesi

25 settembre 2014, ore 11h00
Castelgrande, Bellinzona



Progetto ForTI

Linea Cadorna



PROGRAMMA DI COOPERAZIONE TRANSFRONTALIERA
ITALIA SVIZZERA 2007 - 2013
LE OPPORTUNITÀ NON HANNO CONFINI



FONDO EUROPEO DI
SVILUPPO REGIONALE



ERSBV ENTE REGIONALE
PER LO SVILUPPO
BELLINZONESE E VALLI

Saluto di benvenuto

Avv. Filippo Gianoni
Presidente ERS-BV



Progetto ForTI

Linea Cadorna



PROGRAMMA DI COOPERAZIONE TRANSFRONTALIERA
ITALIA SVIZZERA 2007 - 2013
LE OPPORTUNITÀ NON HANNO CONFINI



ERSBV ENTE REGIONALE
PER LO SVILUPPO
BELLINZONESE E VALLI

Intervento del Consiglio di Stato

On. Norman Gobbi

Direttore Dipartimento delle Istituzioni



Progetto ForTI

Linea Cadorna



PROGRAMMA DI COOPERAZIONE TRANSFRONTALIERA
ITALIA SVIZZERA 2007 - 2013
LE OPPORTUNITÀ NON HANNO CONFINI



ERSBV ENTE REGIONALE
PER LO SVILUPPO
BELLINZONESE E VALLI

I monumenti militari in Ticino

Dr. Giulio Foletti

Capo servizio inventario dell'
Ufficio dei beni culturali



Progetto ForTI

Linea Cadorna



PROGRAMMA DI COOPERAZIONE TRANSFRONTALIERA
ITALIA SVIZZERA 2007 - 2013
LE OPPORTUNITÀ NON HANNO CONFINI



ERSBV ENTE REGIONALE
PER LO SVILUPPO
BELLINZONESE E VALLI

Progetto INTERREG ForTi - Linea Cadorna

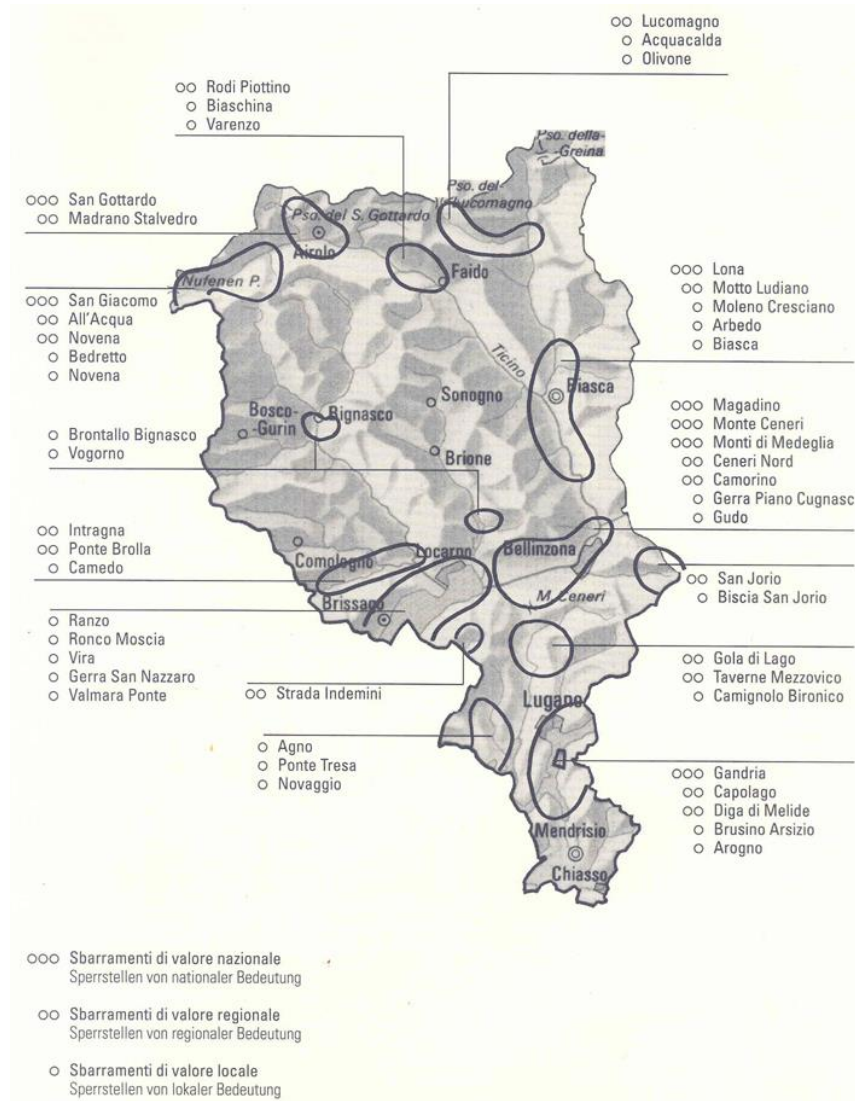
Bellinzona, Castel Grande

25 settembre 2014



Dipartimento del territorio
Divisione dello sviluppo territoriale e della mobilità
Sezione dello sviluppo territoriale
Ufficio beni culturali, Servizio inventario
Giulio Foletti

Sbarramenti nel Cantone Ticino



Opere militari come beni culturali

- Opere di combattimento costruite tra il 1848 e gli anni '60 del XX secolo.
- Patrimonio diffuso su tutto il territorio
- 1500-2000 opere, 52 sbarramenti, ca. 400 schede nel SIBC
- Riconosciuto valore storico, architettonico e tecnico e come tale tutelabile ai sensi della LBC (es. Forte Airolo, Fieud, ecc..)

Problemi legati alle opere militari

- Trasmissione delle conoscenze
- Conservazione e manutenzione nel futuro



Progetto ForTI: Sottoceneri

- Cabbio – Sasso Gordona
- Sagno – Monte Bisbino
- Arzo
- Arogno – Sighignola (in costruzione)
- Gola di Lago
- Monte Ceneri – Cima e Monti di Medeglia



Progetto ForTI: Sopraceneri

- San Jorio
- Gambarogno – Bolle di Magadino
- Linea Lona
- Forte Airolo
- San Gottardo
- San Gottardo – Airolo
- San Giacomo



Forte Airolò (Fondo del Bosco) Airolò, 1886-1891



Forte Airolò (Fondo del Bosco)



Forte di Fieud, Airolo, 1902-1911



Forte di Fieud, Airolo, 1902-1911



Forte Olimpo, Magadino (Gambarogno), 1913-1915



Forte Olimpo, Magadino (Gambarogno), 1913-1915



Trincee della Prima Guerra Mondiale Arbedo Castione/S. Antonio, località Biscia

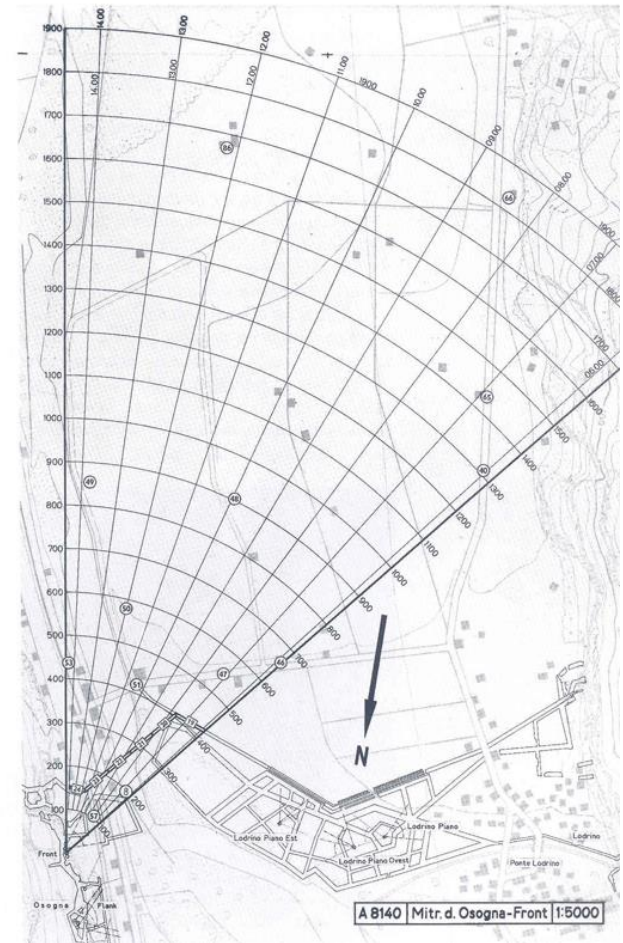


Trincee della Prima Guerra Mondiale Arbedo Castione/S. Antonio, località Biscia



Sbarramento LONA, Lodrino–Osogna, 1939-1944

Piano di tiro per una
mitragliatrice da un forte
di Osogna



Sbarramento Lona, Lodrino–Osogna, 1939-1944




Forte Cima di Lago 1

Monteceneri-Camignolo, 1943-1945



Forte Cima di Lago 1

Monteceneri-Camignolo, 1943-1945





Forte Davrosio

Capriasca-Lopagno, 1943-1945



Forte Davrosio

Capriasca-Lopagno, 1943-1945



Grazie !

Dr. Giulio Foletti

Dipartimento del territorio

Divisione dello sviluppo territoriale e della mobilità

Sezione dello sviluppo territoriale

Ufficio beni culturali, Servizio inventario



Interesse turistico del progetto «ForTI»

Avv. Flavia Marone

Presidente Bellinzona Turismo



Progetto ForTI

Linea Cadorna



PROGRAMMA DI COOPERAZIONE TRANSFRONTALIERA
ITALIA SVIZZERA 2007 - 2013
LE OPPORTUNITÀ NON HANNO CONFINI



ERSBV ENTE REGIONALE
PER LO SVILUPPO
BELLINZONESE E VALLI

Interesse turistico del progetto «ForTI»

Fabrizio Barudoni
Direttore Leventina Turismo



Progetto ForTI

Linea Cadorna



PROGRAMMA DI COOPERAZIONE TRANSFRONTALIERA
ITALIA SVIZZERA 2007 - 2013
LE OPPORTUNITÀ NON HANNO CONFINI



ERSBV ENTE REGIONALE
PER LO SVILUPPO
BELLINZONESE E VALLI

Presentazione del progetto Interreg «ForTI»

Dr. Raffaele De Rosa
Direttore ERS-BV



Progetto ForTI

Linea Cadorna



PROGRAMMA DI COOPERAZIONE TRANSFRONTALIERA
ITALIA SVIZZERA 2007 - 2013
LE OPPORTUNITÀ NON HANNO CONFINI



FONDO EUROPEO DI
SVILUPPO REGIONALE



ERSBV ENTE REGIONALE
PER LO SVILUPPO
BELLINZONESE E VALLI

Il progetto

- Progetto di cooperazione transfrontaliera (Interreg)
- Sostenuto finanziariamente da Confederazione e Cantone

Scopi:

- Valorizzare gli edifici e le infrastrutture militari dismessi presenti tra Svizzera e Italia
- Valorizzare e ampliare l'offerta turistica, escursionistica e storico-culturale



Progetto ForTI

Linea Cadorna



PROGRAMMA DI COOPERAZIONE TRANSFRONTALIERA
ITALIA SVIZZERA 2007 - 2013
LE OPPORTUNITÀ NON HANNO CONFINI



ERSBV ENTE REGIONALE
PER LO SVILUPPO
BELLINZONESE E VALLI

I partner di progetto

Capofila: Ente Regionale per lo Sviluppo del Bellinzonese e Valli

- Comuni di Arogno, Capriasca, Lodrino, Monteceneri
- Enti turistici di Bellinzona e dintorni, Biasca e Riviera, Gambarogno, Leventina, Mendrisiotto e Basso Ceresio
- Associazione Amici del Forte Airolo
- Ente Regionale per lo Sviluppo Locarnese e Vallemaggia
- Fondazione Valle Morobbia
- Fondazione Sasso San Gottardo
- Ufficio beni culturali del Cantone Ticino

Accompagnamento: Serec Sagl

Le attività svolte

- Sopralluoghi e scelta dei percorsi
- Catalogazione e georeferenziazione delle opere militari
- Ricerca di documenti militari storici
- Allestimento dei testi (D/E)
- Posa di pannelli informativi e segnaletica escursionistica
- Pubblicazione di flyer
- Creazione del sito web www.forti.ch e di una App
- Organizzazione di eventi

Progetto ForTI

Linea Cadorna



PROGRAMMA DI COOPERAZIONE TRANSFRONTALIERA
ITALIA SVIZZERA 2007 - 2013
LE OPPORTUNITÀ NON HANNO CONFINI



ERSBV ENTE REGIONALE
PER LO SVILUPPO
BELLINZONESE E VALLI

I percorsi

1. Cabbio – Sasso Gordona / Sagno – Monte Bisbino
2. Arzo – Poncione d'Arzo – Meride
3. Arogno – Sighignola (in costruzione)
4. Gola di Lago
5. Monte Ceneri
6. San Jorio
7. Gambarogno – Magadino
8. Linea Lona
9. San Gottardo
10. San Giacomo

4 percorsi nel Mendrisiotto

- Cabbio – Sasso Gordona



- Sagno – Monte Bisbino



- Arzo – Poncione d'A. - Meride



- Arogno - Sighignola



Progetto ForTI

Linea Cadorna

2 percorsi nel Luganese

- Gola di Lago
- Monteceneri



Cima di Lago 1



Ricoveri

Progetto ForTI

Linea Cadorna

1 percorso nel Locarnese

- Gambarogno - Magadino



Forte Olimpio



Forte Magadino

Progetto ForTI

Linea Cadorna

4 percorsi nel Bellinzonese e Valli

- San Jorio



- Linea LONA



- San Gottardo



- San Giacomo



PROGRAMMA DI COOPERAZIONE TRANSFRONTALIERA
ITALIA SVIZZERA 2007 - 2013
LE OPPORTUNITÀ NON HANNO CONFINI



Progetto ForTI
Linea Cadorna

...riassumendo

- 1 sito e 2 «app»
- 11 percorsi
- 14 partner
- 69 fortificazioni militari valorizzate
- 153 km di sentieri
- 36'000 flyer



Progetto ForTI

Linea Cadorna



PROGRAMMA DI COOPERAZIONE TRANSFRONTALIERA
ITALIA SVIZZERA 2007 - 2013
LE OPPORTUNITÀ NON HANNO CONFINI



Prossimi passi...

- Miglioramento della messa in rete
- Sistemazione delle opere (esterno / interno)
- Organizzazione di visite guidate; ev. pacchetti
- Valorizzazione di prodotti locali / regionali (vini, formaggi, salumi, ecc.)
- Eventualmente una pubblicazione
- Informazione e sensibilizzazione nelle scuole



Progetto ForTI

Linea Cadorna



PROGRAMMA DI COOPERAZIONE TRANSFRONTALIERA
ITALIA SVIZZERA 2007 - 2013
LE OPPORTUNITÀ NON HANNO CONFINI



ERSBV ENTE REGIONALE
PER LO SVILUPPO
BELLINZONESE E VALLI

Domande e interviste



Progetto ForTI

Linea Cadorna



PROGRAMMA DI COOPERAZIONE TRANSFRONTALIERA
ITALIA SVIZZERA 2007 - 2013
LE OPPORTUNITÀ NON HANNO CONFINI



FONDO EUROPEO DI
SVILUPPO REGIONALE



ERSBV ENTE REGIONALE
PER LO SVILUPPO
BELLINZONESE E VALLI

Grazie per l'attenzione

Maggiori informazioni:

www.forti.ch



Progetto ForTI

Linea Cadorna



PROGRAMMA DI COOPERAZIONE TRANSFRONTALIERA
ITALIA SVIZZERA 2007 - 2013
LE OPPORTUNITÀ NON HANNO CONFINI



ERSBV ENTE REGIONALE
PER LO SVILUPPO
BELLINZONESE E VALLI