

# ForTi

Fortificazioni Ticinesi

PERCORSO 05

## Monte Ceneri

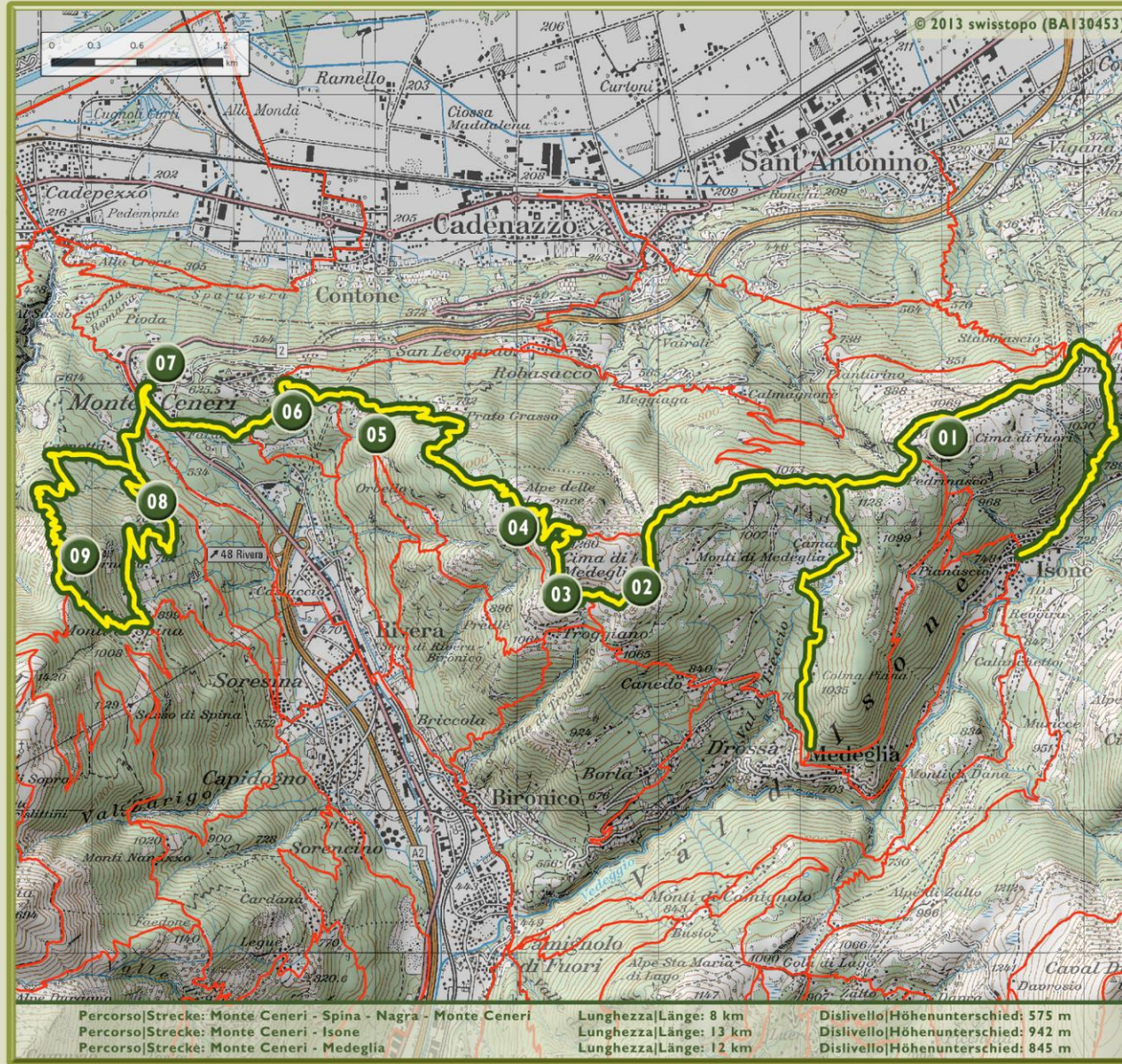
Tipo: sentiero di montagna  
Typ: Bergwanderweg

### Il progetto ForTi

In virtù della sua posizione geografica il Ticino ha da sempre avuto una funzione strategica anche dal punto di vista militare. L'apparato difensivo ticinese, realizzato in più tappe a partire dalla fine del XIX secolo e sviluppato in concomitanza ai due grandi eventi bellici, riflette tale passato e l'importante ruolo difensivo del Ticino. Il progetto ForTi intende valorizzare alcune fortificazioni militari storiche e beneficia di finanziamenti Interreg cantonali e federali. In Ticino undici percorsi dislocati su tutto il territorio permettono di scoprire, oltre a magnifici paesaggi, i punti di massimo interesse militare: dalle piazze d'armi del Monte Ceneri e di Airolò, alle batterie di fiancheggiamento di Magadino e Spina, alle opere d'artiglieria.

### Das Projekt ForTi

Aufgrund seiner geografischen Lage besass das Tessin schon immer eine wichtige strategische Funktion, nicht zuletzt auch aus militärischer Sicht. Das Verteidigungssystem des Tessins wurde in mehreren Etappen ab Ende des 19. Jahrhunderts errichtet und im Verlauf der beiden Weltkriege ausgebaut. Es widerspiegelt die zentrale Rolle, welche das Tessin für die Landesverteidigung gespielt hat. Das Projekt beabsichtigt, einige der wichtigsten historischen Befestigungsanlagen wieder sichtbar zu machen. Es wird sowohl aus Interreg-Mitteln vom Kanton Tessin wie auch vom Bund finanziell unterstützt. Elf über das ganze Tessin verteilte Wanderrouten erlauben es, die aus militärhistorischer Sicht interessantesten Orte sowie grossartige Landschaften zu entdecken: von den Waffenplätze auf dem Monte Ceneri und von Airolò, über die Flankierbatterien von Magadino und Spina bis zu den Artilleriewerken.



Percorso|Strecke: Monte Ceneri - Spina - Nagra - Monte Ceneri

Percorso|Strecke: Monte Ceneri - Isonne

Percorso|Strecke: Monte Ceneri - Medeglia

Lunghezza|Länge: 8 km

Lunghezza|Länge: 13 km

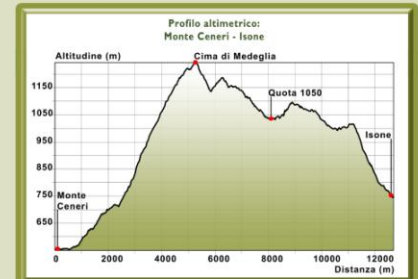
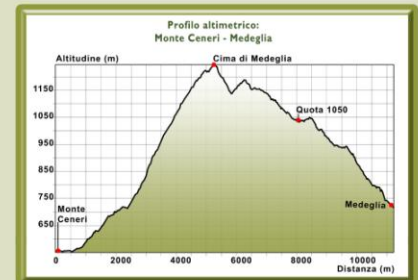
Lunghezza|Länge: 12 km

Dislivello|Höhenunterschied: 575 m

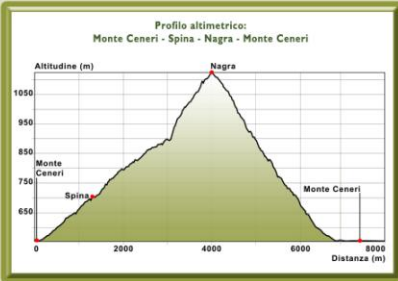
Dislivello|Höhenunterschied: 942 m

Dislivello|Höhenunterschied: 845 m

- 01 Trincee e ricoveri Matro (A8231)  
Schützgräben und Unterstände Matro (A8231)
- Trincee e ricoveri Motto del Predoso (A8036/A8037) e Motto Rotondo (A8038)
- 02 Schützgräben und Unterstände Motto del Predoso (A8036/A8037) und Motto Rotondo (A8038)
- 03 Trincee e ricoveri Sopra Canaa (A8039)  
Schützgräben und Unterstände Sopra Canaa
- 04 Posizioni per cannoni Alpe delle Lagonce  
Offene Artilleriestellung Alpe delle Lagonce
- 05 Punto di appoggio di fanteria Ceneri 4 (A8042)  
Infanteriestützpunkt Ceneri 4 (A8042)
- 06 Punto di appoggio di fanteria Ceneri 3 (A8048)  
Infanteriestützpunkt Ceneri 3 (A8048)
- 07 Punto di appoggio di fanteria Ceneri I (A8052)  
Infanteriestützpunkt Ceneri I (A8052)
- 08 Forte d'artiglieria Spina (A8046)  
Artilleriefort Spina (A8046)
- 09 Fortino Nagra (A8051)  
Bunker Nagra (A8051)







La fortificazione del Monte Ceneri fu originariamente concepita quale sbarramento dell'asse stradale Lugano-Bellinzona, difeso anche dalle coeve fortificazioni di Magadino e Gordola, mentre le opere della zona di Cima di Medeglia e dell'Alpe del Tiglio avevano funzione di batteria di fiancheggiamento alle opere principali.

La progettazione di queste opere risale al periodo precedente la prima guerra mondiale, così come la costruzione nel 1913 del forte d'artiglieria "Forte Spina", destinato a coprire anche l'area di Giubiasco.

Durante la prima guerra mondiale si costruirono dapprima le strade d'accesso ai diversi settori e, in seguito, diverse opere di difesa campali: trincee aperte e coperte, capisaldi di fanteria e postazioni d'artiglieria. In particolare occorre ricordare la realizzazione di 3 km di trincee del tipo "Carpazi" (trincee coperte ricavate nel pendio) tra la Cima di Medeglia e il Matro. Il Forte Spina (08), con i tre ricoveri, inizialmente fortini di fanteria (05, 06, 07) e le due posizioni di tiro per cannoni, costituisce un notevole caposaldo tipico della prima guerra mondiale. Sono pure degni di nota, presso la Cima di Medeglia, i due capisaldi con postazioni d'artiglieria di Motto Rotondo (02) e Sopra Canaa (03), come pure la postazione fissa di artiglieria all'Alpe delle Lagonce (04).

Molte opere furono trasformate e potenziate durante la seconda guerra mondiale, con l'aggiunta di alcuni fortini di fanteria, postazioni d'artiglieria e per mitragliatrici. Il periodo della guerra fredda fu invece caratterizzato dalla costruzione di ricoveri in roccia e ricoveri sferici in calcestruzzo armato prefabbricato.

Al Monte Ceneri esistevano anche altre opere militari, fra cui il fortino di fanteria San Carlo e due postazioni d'artiglieria, purtroppo scomparse o non visitabili.



Die Befestigung des Monte Ceneri wurde ursprünglich als Sperranlage der Strassenachse Lugano-Bellinzona konzipiert, die auch von den damals modernen Festungswerken von Magadino und Gordola unter Beschuss genommen werden konnte, während die Festungsbauten an der Cima di Medeglia und auf der Alpe del Tiglio als Flankierwerke für die Hauptwerke dienten.

Die Planung dieser Befestigungsanlagen stammt aus der Zeit vor dem Ersten Weltkrieg, so auch der Bau des Flankierwerks "Forte Spina" von 1913, welches das Gebiet um Giubiasco abdecken sollte.

Während des Ersten Weltkrieges wurden zuerst die Zufahrtsstrassen zu den verschiedenen Geländeabschnitten und danach einige Feldbefestigungen gebaut: offene und gedeckte Schützengräben, Infanteriestützpunkte und Geschützstellungen. Von besonderem Interesse ist ein 3 km langer sogenannter Karpatengraben, ein gedeckter, in den Hang gebauter Schützengraben zum Schutz vor feindlichem Artilleriefeuer, der zwischen der Cima di Medeglia und dem Matro gebaut wurde. Die Flankierbatterie "Spina" (08) mit ihren drei ursprünglich als Infanteriebunker gebauten Schutzbauten (05, 06, 07) bilden zusammen mit den zwei Kanonenstellungen ein beachtliches Bollwerk, das für die Bauzeit des Ersten Weltkriegs typisch ist. Von besonderem Interesse sind ausserdem die beiden Stützpunkte bei der Cima di Medeglia mit den Geschützstellungen von "Motto Rotondo" (02) und "Sopra Canaa" (03) sowie die permanente Artilleriestellung bei der "Alpe delle Lagonce" (04).

Zahlreiche Bauwerke wurden während des Zweiten Weltkriegs umgebaut und durch einige Infanteriebunker sowie Maschinengewehrstellungen verstärkt. Während des Kalten Krieges wurden dagegen vor allem Schutzräume unter Fels gebaut sowie Kugelbunker eingegraben.

Am Monte Ceneri gab es noch verschiedene andere militärische Werke: Das Infanteriewerk San Carlo und zwei Artilleriestellungen, die entweder zurückgebaut wurden oder nicht besichtigt werden können.



ERSBV ENTE REGIONALE  
PER LO SVILUPPO  
BELLINZONENSE E VALLI



Informazioni:  
Comune di Monteceneri  
Tel: +41 (0)91 936 10 30



www.forti.ch